



Objektiv 2000

Unverwechselbare Berggipfel und Wanderungen oberhalb von 2000 m, das sind die Inhalte dieser sportlichen Wanderung.

Auf dieser Tour sind Ausflüge ab zwei verschiedenen Basislagern vorgesehen. Diese Tour ist eher sportlich, deshalb brauchen Sie sich nicht um Ihr Gepäck zu kümmern. Es gibt drei verschiedene Übernachtungsmöglichkeiten, je nach Börse. Zuerst starten Sie ab Ihrem ersten Lager im Wald von Vizzavona und ersteigen zwei Gipfel beidseitig des Passes. Während Ihrer Wanderung auf der Wasserscheide sehen Sie vom Mittelmeer bis zum Thyrenischen Meer - und lernen den berühmten GR20 kennen.

Der zweite Teil der Tour spielt sich in Corte ab, der ehemaligen Hauptstadt Koriskas, heute eine Universitätsstadt. Ihre Schritte führen durch die unbändige Natur weit über den Tälern und ihren zahlreichen aus der Gletscherzeit stammenden Hochseen. Jeder Aufstieg lässt Sie die höchsten Spitzen der Insel bewundern – Cintu (das Dach von Korsika), Ritondu, Monte d'Oro, bis zum Rinosu und Alcludine weit im Süden.

Besonderheiten

Schwierigkeitsgrad : Etappen von durchschnittlich 6 bis 8 Stunden, durchschnittlich cirka 1000 m Höhenunterschied.

Tragen : Nur was Sie für den Tag brauchen und das Mittagspicknick

Komfort : Nach Wahl : Etappenunterkunft, Hotel oder Gästezimmer.



Hauptpunkte

- 👤 5-tägige Tour mit sportlich anforderlichen Wanderungen und der Möglichkeit, vier Gipfel über 2000 m zu besteigen. Es sind zwar nicht unbedingt die höchsten Bergspitzen Korsikas, sie gehören jedoch zu den schönsten Wanderungen die man auf der Insel unternehmen kann. Die Tour ist ausgeglichen, sodass Sie alle Wanderung abschliessen können ohne sich zu erschöpfen.
- 👤 Nur 2 verschiedene Unterkünfte; ausserdem befördern wir Ihr Gepäck
- 👤 Jeden Tag neue Landschaften.

Programm

Tag 1: Ankunft im Wald von Vizzavona (1160 m)

Per Trinicchellu zum Bahnhof von Vizzavona. Zimmer beziehen im Hotel beim Pass von Vizzavona, mitten in einem der schönsten Wälder Korsikas mit seinen uralten Buchen und kerzengraden Laricci-Kiefern.

Tag 2: Punta Migliarallu (2254 m)

Vom Hotel geht's los zum Fort von Vizzavona; Sie durchqueren den Wald und gelangen so auf den berühmten Wanderweg GR20. Von dort geht es weiter entlang dem Agnone oder « Wasserfall der Engländer », bekannt für seine klaren und frischen natürlichen Becken. Der GR20 erhebt danach durch die Felsplatten bis nach Muratello wo Sie den GR20 verlassen und bis zum Gipfel von Migliarello steigen. (Höhenunterschied: 1150 m; Marschzeit: 7 Std).


Tag 3: Punta dell'Oriente (2112 m)


Heute geht es südlich Richtung Schäferei der Pozzi, dann zum Felsen von Madonuccia, von wo alle umliegenden Gipfel zu sehen sind. Der Weg führt dem Bergkamm entlang mit wundervollen Aussichten, dann spitzen Felswänden entlang bis zur Punta dell'Oriente. Ein Weg, auf dem die Wachen vor langer Zeit ihre Runden gingen, führt zurück in den Wald. (Höhenunterschied 1000 m; Marschzeit 5 Std. 30 Min.) Der Zug bringt Sie nach Corte für den Rest der Woche.

Tag 4: Hochebene von Alzu (1650 m)

Vom Restonica-Tal steigen Sie über einen ehemaligen Alppfad bis zur Hochebene von Alzu. Je höher Sie steigen, umso schöner wird die Aussicht. Auf dem Gipfel gibt es mehrere Schäfereien zu sehen, mit Aussicht auf die beiden höchsten Bergketten von Korsika: Cintu und Ritondu. (Höhenunterschied 750 m; Marschzeit 4 Std. 30 Min).

Sie können auch einen Ruhetag einschalten und mit dem Trinicchellu nach Calvi fahren (dem Strand entlang zwischen Ile-Rousse und Calvi). Der Besuch von Calvi mit seiner Festung aus der Zeit der Genuaner ist immer ein Höhepunkt.






Tag 5: Lombarducciu (2261 m)

Bei der Quelle der Restonica findet man die beiden Gletscherseen von Melo und Capitello, sozusagen in den Granit eingewuchtet am Fuss abrupter Felswände. Der Weg führt weiter bis zum Pass von Gorja überhalb dem gleichnamigen See. Jetzt stehen Sie auf dem Lombarducciu mit Aussicht auf die Hochebene von Campotile, den See von Nino, ein paar weitere Seen und die höchsten Berge von Korsika. (Höhenunterschied 900 m; Marschzeit 6 Std).



Im Frühling hat es hier noch Schnee, deshalb empfehlen wir anstelle eine Wanderung zur Arche de Corte (1452 m). Lange Zeit unbekannt weil der Pfad nicht leicht zu materialisieren war, handelt es sich hier um eine ausserordentlich schöne Wanderung überhalb dem Tal von Tavignanu, gegenüber der Bergkette von Ritondu. (Höhenunterschied 1050 m; Marschzeit 5 Std. 30 Min).



Tag 6: Monte Ritondu (2622 m)

Die Wanderung beginnt im Wald und führt zu den Schäfereien von Timozzu. Sie folgt dem Bergkamm bis zum See von Oriente (2061 m). Rund um den See findet man die Pozzines, Torfmoore die aussehen wie englischer Rasen mit winzigen Wasserlöchern. (Höhenunterschied 1000m; Marschzeit 5 Std. 30 Min).

Wenn der Schnee geschmolzen ist, können die Mutigsten weiter steigen bis zum Klamm und schlussendlich zum Gipfel des Ritondu. (Höhenunterschied 1600 m; Marschzeit 9 Std).

Tag 7: Abreise

Letztes Frühstück in Corte vor der Abreise.

Preise

In einer Etappenunterkunft im Doppelzimmer: 725 €/Pers.

In Hotel : 850 €* / p (Vom 5.7. bis zum 24.8, Aufpreis von 75€/p)


In Hotel und in Gästezimmer: 845 €* / p (5.7. bis 24.8, Aufpreis von 80€/p)

* Reservierung ab 2 Personen möglich

Unterkunft

2 Nächte in Vizzavona

2 Nächte im Hotel Monte d'Oro : das antike Gebäude im Schatten uralter Eichen widerspiegelt die Atmosphäre Ende 19. Jahrhundert. Das Holz, die sich auf die Natur hin öffnenden Fenster, der



Efeu an den Hauswänden, die Stühle aus gedrehtem Holz, die weißen Tischtücher und die silbernen Gedecke, das alles bestimmt den Charakter des Hotels.

4 Nächte in Corte

***Hotel, 7 Minuten zu Fuß vom Stadtzentrum entfernt; neue Zimmer, schöner Außenbereich mit Pool; ruhige Zimmer.

Marina und Antoine heißen Sie willkommen in ihrem Landgasthof, ein prächtiges korsisches Haus, dessen grosse Zimmer mit Geschmack restauriert wurden: Alte Parkette und sechseckige Bodenplatten, elegantes Badezimmer und moderne Möblierung.



Unsere Preise schliessen ein

- ☛ Halbpension ab Abend des 1. bis zum Morgen des 7. Tages
- ☛ Die Transportmittel im Restonica-Tal, ab Corte
- ☛ Das Wanderbuch: Sie erhalten es sobald Sie Ihre Wanderung bezahlt haben. Beinhaltet die Route jedes Tages, ihren Eintrag auf der Karte im Massstab 1/25'000 und weitere praktische Infos

Unsere Preise schliessen nicht ein

- ☛ Die Zugfahrten (Max. 30 €/p. für die 3 Tage 1, 3 und 7. Optionen Tag 4 : 27,40 €)
- ☛ Das Mittagspicknick
- ☛ Versicherung, ausser Sie haben diese gewählt
- ☛ Wein zum Essen, Getränke und persönliche Ausgaben

Aufenthalt 2023

Daten

Von Mitte Mai bis Ende September

Treffpunkt

Tag 1 : am Bahnhof von Vizzavona. Fahrpläne :

<http://train-corse.com/horaire.php>

Tag 7 : am Ende der Wanderung morgens in Corte.

